

## Construcción 5: Sección A/Segundo Semestre 2023

Área	Código	Créditos	Periodos presenciales a la semana	Horas de trabajo en casa a la semana	Pre-requisitos	Post-requisitos
<b>Sistemas Constructivos</b>	3.09.7	4	2	3	Construcción 4	

### Catedrático

**Ing. Mario Luis Cifuentes Jacobs**

### Horario del Curso

Lunes y miércoles 7:00-8:20

### Correo electrónico

mariocifuentesjacobs@cunoc.edu.gt

### Moodle

2535-A-2-23

### Clave auto matriculación

c52023

### Perfil de salida del área

Al finalizar de cursar las asignaturas del área de sistemas constructivos, el estudiante estará en capacidad de analizar, estudiar y determinar la morfología del terreno y su dimensionamiento, conocer los materiales disponibles para la construcción; describir, aplicar y combinar diferentes sistemas y procesos constructivos disponibles en el medio. Podrá diseñar, calcular y representar gráficamente instalaciones hidráulicas, eléctricas y especiales para edificaciones no mayores a tres niveles e integrar los conocimientos adquiridos en proyectos de distinta complejidad. Estará en capacidad de utilizar las principales normas y leyes relacionadas con la profesión, de cuantificar materiales, precios unitarios y elaborar presupuestos para la construcción. Y tendrá la capacidad de formular, administrar, gestionar, evaluar y supervisar proyectos arquitectónicos y urbanos

Al finalizar el curso el estudiante estará en capacidad de conocer la importancia de topografía y su relación con la Geodesia, así también podrá describir los diferentes procesos de levantamientos topográficos, (Planimetría y Altimetría), aplicará los métodos de cálculo de polígonos y de nivelación de terrenos tomando en cuenta los rangos permisibles de error, podrá analizar la configuración del terreno a través de la interpretación del plano de curvas de nivel para el diseño de plataformas, terraplenes y calles de acceso,

### Conocimientos previos

Matemática 2, Dibujo Técnico, Dibujo Proyectual.

### Competencias genéricas. El estudiante:

- Trabaja en equipo de manera efectiva
- Utiliza adecuadamente software básico (Word, Excel, AutoCAD)
- Utiliza de manera apropiada el equipo topográfico disponible en la División de Arquitectura.
- Fundamenta sus conceptos con el análisis lógico y fundamento matemáticos y geométricos.
- Genera respuestas con el grado de precisión requerido en trabajos de topografía para proyectos arquitectónicos y de urbanización.

### Competencia general de la asignatura

El estudiante, por medio de un trabajo en equipo y haciendo uso de los fundamentos teóricos y recursos tecnológicos a su alcance, deberá compartir experiencias con otras disciplinas técnicas afines a proyectos arquitectónicos.

### Competencias específicas

- Utiliza los fundamentos teóricos y prácticos técnicos para la elaboración de planos topográficos
- Identifica las necesidades de información topográficas para el desarrollo de proyectos arquitectónicos y urbanísticos de manera tal que esté en capacidad de especificar los tipos de levantamientos.
- Desarrolla criterios de uso del suelo en base al análisis geomorfológico de un plano de curvas de nivel.
- Selecciona entre varios criterios de diseño de plataformas el más conveniente para la optimización de la pendiente del terreno, transformado las curvas de nivel originales y determinando el límite de cortes y rellenos.
- Diseña en perfil natural del terreno y en planta la rasante de calle y diseña la evacuación de aguas pluviales (bombeo).

Semana	Áreas Temáticas	Contenidos	Indicadores de Logro	Criterios de Verificación
1	<b>Introducción</b>	Revisión de conceptos de Geodesia y Topografía, Diferencias entre Geodesia y Topografía, Relación Geodesia y topografía, Geomorfología y aplicación a análisis de sitios o territorios.	Presentación de las disciplinas relacionadas a los conocimientos de las características geométricas de los terrenos.	Respuestas Primera Evaluación Parcial
2	<b>Trabajos preliminares, levantamientos topográficos</b>	Revisión de datos existentes (planos de registro, hojas cartográficas, fotografía aérea, imágenes satelitales de Google Earth. Aspectos técnicos para considerar en Inspecciones Oculares (visita al sitio) Revisión de datos legales de propiedades (datos registrales)	Identifica y calcula Polígonos que tienen líneas curvas, en diseños o en levantamientos reales levantados con equipo de alta precisión.  Aplicación de metodologías de levantamiento partiendo de la colocación de referencias y bancos de marca georreferenciados.	Evaluación teórica de aspectos legales y registrales <b>Laboratorio planimetría (repass)</b>
3	<b>Aplicaciones topográficas</b>	Aplicaciones de la topografía en diferentes fases de proyectos arquitectónicos, de ingeniería, etc.	Análisis de la aplicación topográfica en: Trabajos preliminares, Anteproyecto, Proyecto, Ejecución obra, Planos finales.	Respuestas Primera Evaluación Parcial
4	<b>Sistemas de medición angular y medición lineal.</b>	Revisión de conocimientos sobre conversiones y de medidas usadas en nuestro medio con énfasis en sistemas oficiales de medida.	Presentación de las disciplinas relacionadas a los conocimientos de las características geométricas de los terrenos.	Evaluación teórica corta de aspectos legales y registrales
5	<b>Cálculos planimétricos</b>	Cálculo de coordenadas de polígonos abiertos, cálculo de coordenadas de polígonos cerrados	Definición de procesos de cálculo de coordenadas y valores permisibles de error.	Respuestas Primera Evaluación Parcial <b>Laboratorio APC Civil3D 1</b>
6	<b>Introducción Altimetría Características de las curvas de nivel</b>	Tipos de nivelación: barométrica, nivelación taquimétrica, nivelación simple y compuesta, nivelación con estación total, GPS, Nivelación método de secciones transversales, nube de puntos, etc. Características de las curvas de nivel, Interpolación de curvas de nivel.	Descripción de diferentes tipos de nivelación y condiciones para la aplicación de uno de ellos. Describe las características más importantes de las curvas de nivel y varios métodos de interpolación de curvas de nivel, con énfasis en el método aritmético y en autocad	Respuestas Primera Evaluación Parcial
7	<b>Cálculo de Área de Polígonos</b>	Cálculo de áreas por métodos de triangulación, métodos geométricos, por matrices y por programas de computadora.	Procesar el cálculo de áreas por métodos matemáticos, geométricos y medios computarizados.	Respuestas Segunda Evaluación Parcial
8	<b>Desmembración y unificación de polígonos, aspectos básicos de polígonos en levantamientos catastrales.</b>	Criterios y cálculo de lotificaciones, unificación de fincas, aspectos básicos en el levantamiento polígonos para la conformación de planos catastrales.	Identifica y determina la jerarquía de polígonos para levantamientos de polígonos en sectores urbanos, calculando coordenadas, geográficas, áreas, derroteros, etc.	<b>Laboratorio APC Civil3D 2</b>

9	<b>Taludes, concepto de diseño de plataformas</b>	Conceptos de Taludes, muros de contención, plataformas. Criterios de diseño de plataformas y su relación con el diseño arquitectónico.	Describe de manera general varios tipos de muro de contención y criterios básicos en el diseño de plataformas: Plataforma en Corte. Plataforma en Relleno. Plataforma en Corte/relleno. Plataforma en Corte/relleno más muros de contención.	Respuestas Segunda Evaluación Parcial
10	<b>Diseño de plataformas</b>	Diseño de plataformas, transformación de curvas de nivel, determinación de límites de corte y relleno	Exposición de cada uno de los criterios más el proceso de modificación de curvas y límites de corte y relleno	Respuestas Segunda Evaluación Parcial
11	<b>Diseño de plataformas</b>	Diseño de plataformas, transformación de curvas de nivel, determinación de límites de corte y relleno	Exposición de cada uno de los criterios más el proceso de modificación de curvas y límites de corte y relleno	<b>Laboratorio APC Civil3D 3</b>
12	<b>Diseño de urbanización incluyendo conceptos en el diseño de calles</b>	Conceptualización general de componentes en el diseño de calles, cálculo de rasantes, bombeo de calles. (Drenajes transversal y longitudinal), movimiento de tierras.	Exposición de calles con mínima pendiente, diseño de calles en terrenos inclinados.	Respuestas Segunda Evaluación Parcial
13	<b>Diseño de urbanización incluyendo conceptos en el diseño de calles</b>	Conceptualización general de componentes en el diseño de calles, cálculo de rasantes, bombeo de calles. (Drenajes transversal y longitudinal), movimiento de tierras.	Exposición de calles con mínima pendiente, diseño de calles en terrenos inclinados.	<b>Laboratorio APC Civil3D 4</b>
14	<b>Diseño de urbanización incluyendo conceptos en el diseño de calles</b>	Conceptualización general de componentes en el diseño de calles, cálculo de rasantes, bombeo de calles. (Drenajes transversal y longitudinal), movimiento de tierras.	Exposición de calles con mínima pendiente, diseño de calles en terrenos inclinados.	Respuestas Segunda Evaluación Parcial <b>Laboratorio APC Civil3D 5</b>
15	<b>Fundamentos de fotogrametría y uso de UAV</b>	Introducción teórica al correcto uso de las Unidades aéreas no tripuladas (Unmanned Aerial Vehicle), a la recolección de datos y al procesamiento de los mismos	Se conoce las diferentes clasificaciones de unidades según su aplicación, se conocen las ventajas y limitantes de estos levantamientos	Respuestas Evaluación Final Prueba corta
16	<b>Fundamentos de fotogrametría y uso de UAV</b>	Introducción teórica al correcto uso de las Unidades aéreas no tripuladas (Unmanned Aerial Vehicle), a la recolección de datos y al procesamiento de los mismos	Se conoce las diferentes clasificaciones de unidades según su aplicación, se conocen las ventajas y limitantes de estos levantamientos	Respuestas Evaluación Final Prueba corta
17	<b>Evaluación Final</b>			



### Estrategia para el espacio andragógico

Este espacio andragógico será desarrollado de manera que conduzca al conocimiento, el análisis y la aplicación de conocimientos Geométricos y matemática al reconocimiento de las características físicas del terreno que se ocupará para proponer el diseño arquitectónico, se exhortará a que no se olvide que la arquitectura no puede concebirse sin el conocimiento de la información antes mencionada. La importancia del tema, su evolución y su aplicación en el contexto actual de la arquitectura. El curso está coordinado en el ámbito de contenidos para los profesores responsables de la asignatura. Los procedimientos específicos de enseñanza-aprendizaje, práctica y evaluación, son responsabilidad específica de cada docente.

#### Metodología y técnicas de enseñanza

La introducción al tema mediante clases magistrales, ejercicios en clase y documentos de apoyo preparados para dar continuidad a los aspectos teóricos/conceptuales. La realización de prácticas de campo facilitará a los estudiantes a conocer las técnicas de levantamientos topográficos de acuerdo con el tema específico y al equipo topográfico disponible, estas prácticas se desarrollarán a distancia durante este ciclo. Se propone técnicas tales como: Videos explicativos, laboratorios de diseño asistido por computadora, pruebas cortas teóricas y prácticas, evaluaciones parciales sincrónicas.

#### Metodología de evaluación

El docente presentará con el programa del curso la matriz general de evaluación durante el semestre. La evaluación de los exámenes parciales será desde los tres aspectos formales siguientes:

- Evaluación conceptual: Se refiere a los conocimientos básicos que sustenta la teoría topográfica y el de competencias a tomarse en cuenta en las diferentes temáticas a desarrollar como son los problemas básicos, planimetría, altimetría, geomorfología, interpretación de planos topográficos y diseño de plataformas y calles de acceso.
- Evaluación ejercicios y casos de estudio: Se llevará a cabo durante el desarrollo del curso y es la aplicación de la parte conceptual de los temas incluyendo temas relacionados a la topografía con son los diferentes sistemas de medidas en nuestro medio y relacionadas al tema de agrimensura.

#### Normas Generales

El estudiante debe cumplir con el mínimo de 80% de asistencia a las clases. Esta asistencia puede verificarse a través del cumplimiento de los ejercicios requeridos por el docente. La zona mínima del curso es de 41 puntos, la zona total tiene un valor de 80 puntos y la prueba final de 20 puntos.

#### Material de Consulta

##### Bibliografía mínima:


- Topografía Moderna Brinker & Wolf, Harla, México.
- Topografía práctica para el constructor. Zurita, CEAC, Barcelona.
- Topografía de Montes de Oca.
- Topografía, Alvaro Torres Nieto, Editorial Norma, Colombia, 1980.
- Tratado de Topografía Davis, Raymond y Francis M. Foote

##### Bibliografía complementaria:

- Consideraciones Topográficas para proyectos de urbanización, Tesis de Graduación, Arq. Erwin Rolando Pérez Batres.
- Material expuesto en clase y otros documentos complementarios.

#### Metodología y técnicas de enseñanza andragógico


Laboratorios (6)	30 pts
Evaluación corta	10 pts
<u>Exámenes parciales (2)</u>	<u>40 pts</u>
Zona total	80 pts
Examen Final	20 pts







PLAN DE CURSO		Sistemas Constructivos	Semestre: Segundo
Asignatura: Construcción 5			Año: 2,023
Docente	Ing. Mario L. Cifuentes Jacobs		
Semana de clases	Fecha	Temas a desarrollar	Observaciones
1	17/07/2023	Introducción: Topografía y equipos de medición	
	19/07/2023	Repaso de planimetría	
2	24/07/2023	Sistemas de unidades. Altimetría, curvas de nivel.	
	26/07/2023	Laboratorio de planimetría	Laboratorio
3	31/07/2023	Uso de estación total	
	02/08/2023	Uso de estación total	
4	07/08/2023	Importación y manejo de puntos, Parcelas.	
	09/08/2023	Laboratorio APC 1	Laboratorio
5	14/08/2023	Aspectos Legales	
	16/08/2023	Aspectos Legales	
6	21/08/2023	Sin actividad por Segunda Vuelta elecciones	
	23/08/2023	<b>1ª. Evaluación Parcial</b>	
7	28/08/2023	Superficies, curvas de nivel y perfiles	
	30/08/2023	Laboratorio APC 2	Laboratorio
8	04/09/2023	Generación de puntos y replanteos	
	06/09/2023	Laboratorio APC 3	Laboratorio
9	11/09/2023	Feria de Independencia	Sin actividad
	13/09/2023		
10	18/09/2023	Estación total en replanteos	
	20/09/2023	Taludes y Plataformas	
11	25/09/2023	Laboratorio APC 4	Laboratorio
	27/09/2023	Aplicaciones topográficas en poligonales abiertas	
13	02/10/2023	Secciones típicas de vías terrestres.	
	04/10/2023	Laboratorio APC Civil3D 5	Laboratorio
14	09/10/2023	<b>2ª. Evaluación Parcial</b>	
	11/10/2023	Fundamentos de fotogrametría y uso de UAV	
15	16/10/2023	Fundamentos de fotogrametría y uso de UAV	
	18/10/2023	Práctica Fotogrametría	Evaluación Asincrónica
16	23/10/2023	Fotogrametría, uso de software	
	25/10/2023	Sistemas de coordenadas. Geodesia. GPS.	
17	29/10/2023	Retroalimentación general, Asesorías para entrega final.	
	01/11/2023	Día de los santos	Sin actividad
18		<b>Evaluación Final</b>	

\*APC= Asistido por Computador

  
Mario Luis Cifuentes Jacobs  
INGENIERO CIVIL  
Médico en Ciencias en Ingeniería Geodésica  
Colegiado No. 14.148

Ing. Mario L. Cifuentes Jacobs

Vo.Bo. 



UNIVERSIDAD DE SAN CARLOS DE GUATEMALA  
FACULTAD DE ARQUITECTURA Y DISEÑO  
COORDINACIÓN DE ÁREA SISTEMAS CONSTRUCTIVOS  
CUNOC